Mapa de Localização dos Setores de Risco Iminente a Escorregamentos no Município de Volta Redonda - RJ


17. VR-LM-03- Rua Cantagalo, próximo ao n°115

19. VR-LM-09- Rua D, n°28

5. VR-LM-02- Grota da Loura

14. VR-LM-07- Rua Cantagalo, n°144 e 62

16. VR-LM-01- Grota da Loura

2. VR-MA-05- Rua Germano Moreira, n°109

23. VR-MA-06- Rua Germano Moreira, n°20

10. VR-MA-04- Rua São Carlos, esquina com a Av.Santa Rita

20. VR-LM-14- Rua Nestório, n°227

9. VR-LM-13- Rua Rosimeri, n°30, 14 e 10

12. VR-MA-10- Rua Maria Cecília, n°690, 734 e 746

8. VR-MA-12- Rua Maria Cecília, n°639 e 633


13. VR-LM-12- Rua Rosimeri, n°40, 50 e 60


18. VR-LM-05- Grota da Loura, próximo ao n°35

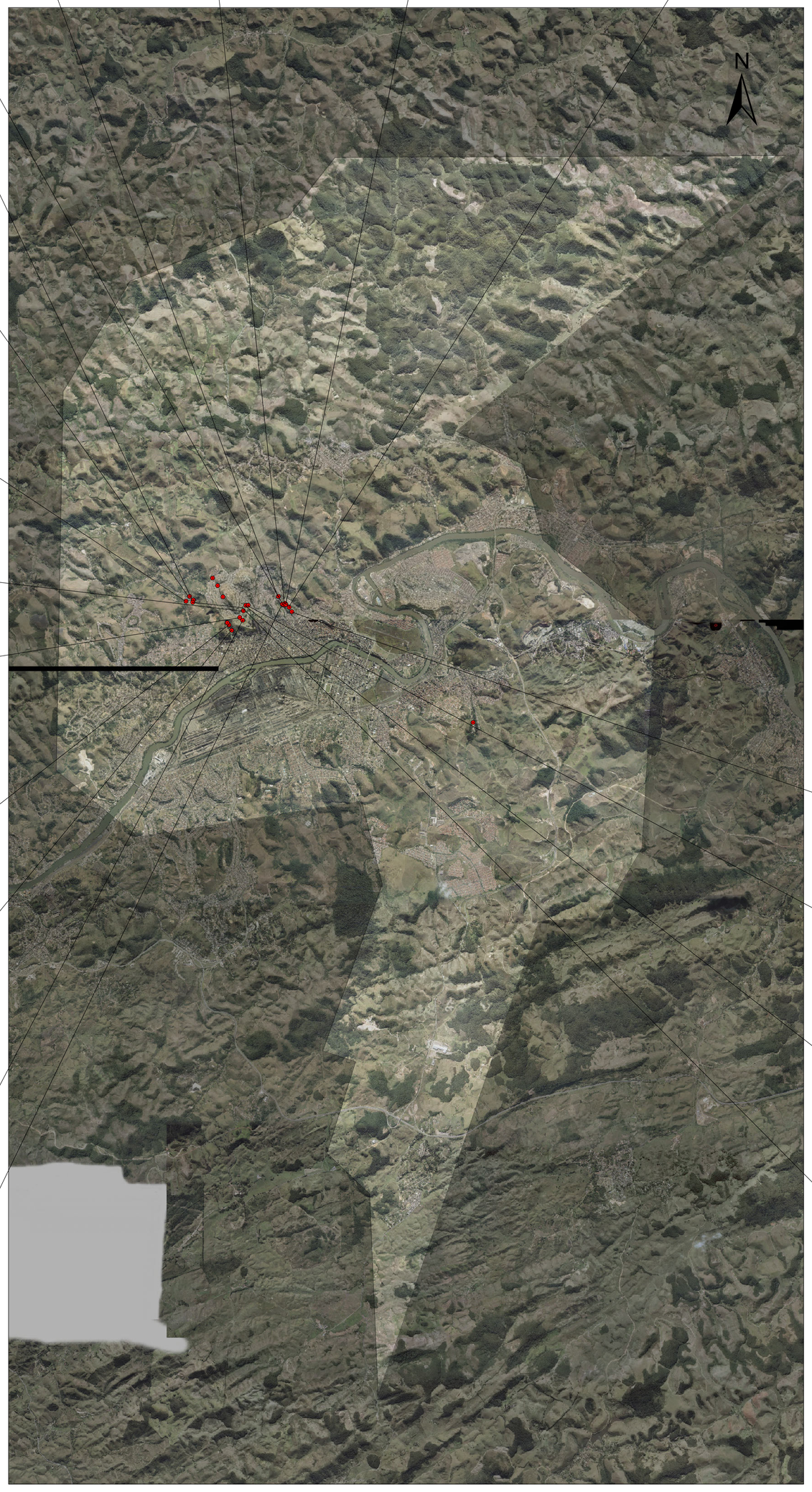

1. VR-LM-06- Rua Nova Friburgo, n°311

3. VR-LM-16- Rua Nestório, n°47

21. VR-LM-15- Rua Nestório, n°65

11. VR-MA-07- Rua São Carlos, n°99

Localização

Articulação

Tabela Representativa dos Setores de Risco Iminente a Escorregamento no Município de Volta Redonda

HIERARQUIA	BAIRRO	LOCALIZAÇÃO DO PONTO	MORADIAS SOB RISCO	PESSOAS SOB RISCO	COORD. E	COORD. N
1	Retiro	VR-LM-06- Rua Nova Friburgo, n°311	11	40	592133	7512244
2	Retiro	VR-MA-05- Rua Germano Moreira, n°109	6	24	590066	7512489
3	Belo Horizonte	VR-LM-16- Rua Nestório, n°47	4	20	591218	7512381
4	Belo Horizonte	VR-MA-14- Servidão da Figueira, n°322, 300 e 342	4	15	590690	7512555
5	Belo Horizonte	VR-LM-13- Rua Rosimeri, n°30, 14 e 10	4	15	591043	7512122
6	Retiro	VR-LM-02- Grota da Loura	5	15	591990	7512417
7	Belo Horizonte	VR-MA-15- Rua da Figueira com a Rua Edmar Carmo	3	14	590577	7512788
8	Retiro	VR-MA-11- Rua Maria Cecília, n°770	3	12	590782	7512012
9	Retiro	VR-MA-12- Rua Maria Cecília, n°639 e 633	3	12	590875	7511853
10	Retiro	VR-MA-04- Rua São Carlos, esquina com a Av.Santa	2	9	589916	7512463
11	Retiro	VR-MA-07- Rua São Carlos, n°99	2	8	590059	7512441
12	Retiro	VR-MA-10- Rua Maria Cecília, n°690, 734 e 746	2	8	590817	7511968
13	Belo Horizonte	VR-LM-12- Rua Rosimeri, n°40, 50 e 60.	2	8	591102	7512063
14	Retiro	VR-LM-07- Rua Cantagalo, n°144 e 62.	2	8	592011	7512392
15	Belo Horizonte	VR-MA-13- Rua PG, n°671, 681 e 683	1	5	590473	7512949
16	Retiro	VR-LM-01- Grota da Loura	1	4	592077	7512335
17	Retiro	VR-LM-03- Rua Cantagalo, próximo ao n°115	1	4	591974	7512383
18	Retiro	VR-LM-05- Grota da Loura, próximo ao n°35	1	4	591935	7512400
19	Retiro	VR-LM-09- Rua D, n°28	1	4	591850	7512565
20	Belo Horizonte	VR-LM-14- Rua Nestório, n°227	1	4	591119	7512261
21	Belo Horizonte	VR-LM-15- Rua Nestório, n°65	1	4	591168	7512377
22	Água Limpa	VR-MA-02- Rua Salvador de Sá, n°530	1	4	595932	7509922
23	Retiro	VR-MA-06- Rua Germano Moreira, n°20	1	3	589990	7512564
		TOTAL:	**62**	**244**		

Legenda

- Risco Iminente
- Limite de Município

0 1 2 4 6 8 Km

1:25.000

South America 1969 Zona 23S
Projeção Universal Transversal de Mercato
Coordenadas Métricas
Fontes: Ortofotos - IBGE Projeto RJ 1:25000
Limites Municipais: IBGE 2007

Elaboração			Título		
Contratante: DRM-RJ / Contratado: Thalweg			Mapa de Localização dos Setores de Risco Iminente a Escorregamentos no Município de Volta Redonda - RJ		
Projeto	Responsável Técnico	Data	Relatório		
Cartografia de Risco Iminente a Escorregamentos em Encostas de 18 Municípios do Bloco Lagos - RJ	Alex Lara	Maio/2013	RL-0487.01-003-DRM-005		
	Finalização	Verificação	Escala	Desenho	
	Thalweg	Alex	1:25000	Da - 05	

APOIO DO FUNDO ESTADUAL DE CONSERVAÇÃO AMBIENTAL E DESENVOLVIMENTO URBANO DA SECRETARIA DE ESTADO DO AMBIENTE - FECAM/SEA